

DATE : H.D. : H.S. : T. Fond : P. max. : Marée : Visi. : Courant : Lune :

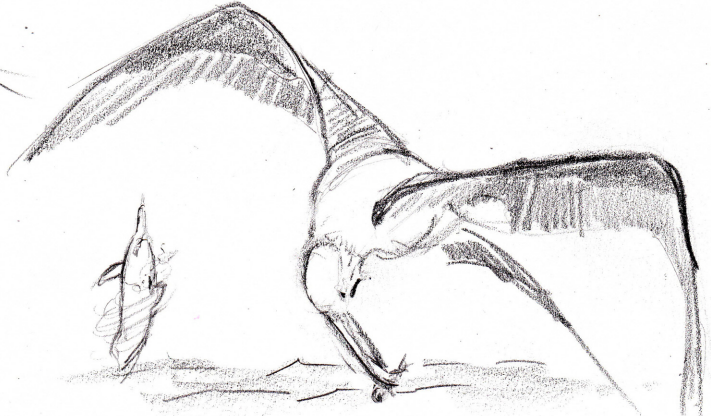

15/04/08 13^h00 14^h00 60' 10m / 40m ↻

Latitude : 8°37' N : Nom du lieu : Au LARGE de DRAKE BAY
Longitude : 84°11' W :


Plongeurs : Seul en apnée

TOPOGRAPHIE

SCHEMATIQUE



Fregate Capturant un poisson lanterne à la surface!



Poisson lanterne
Myctophidés sp?

